



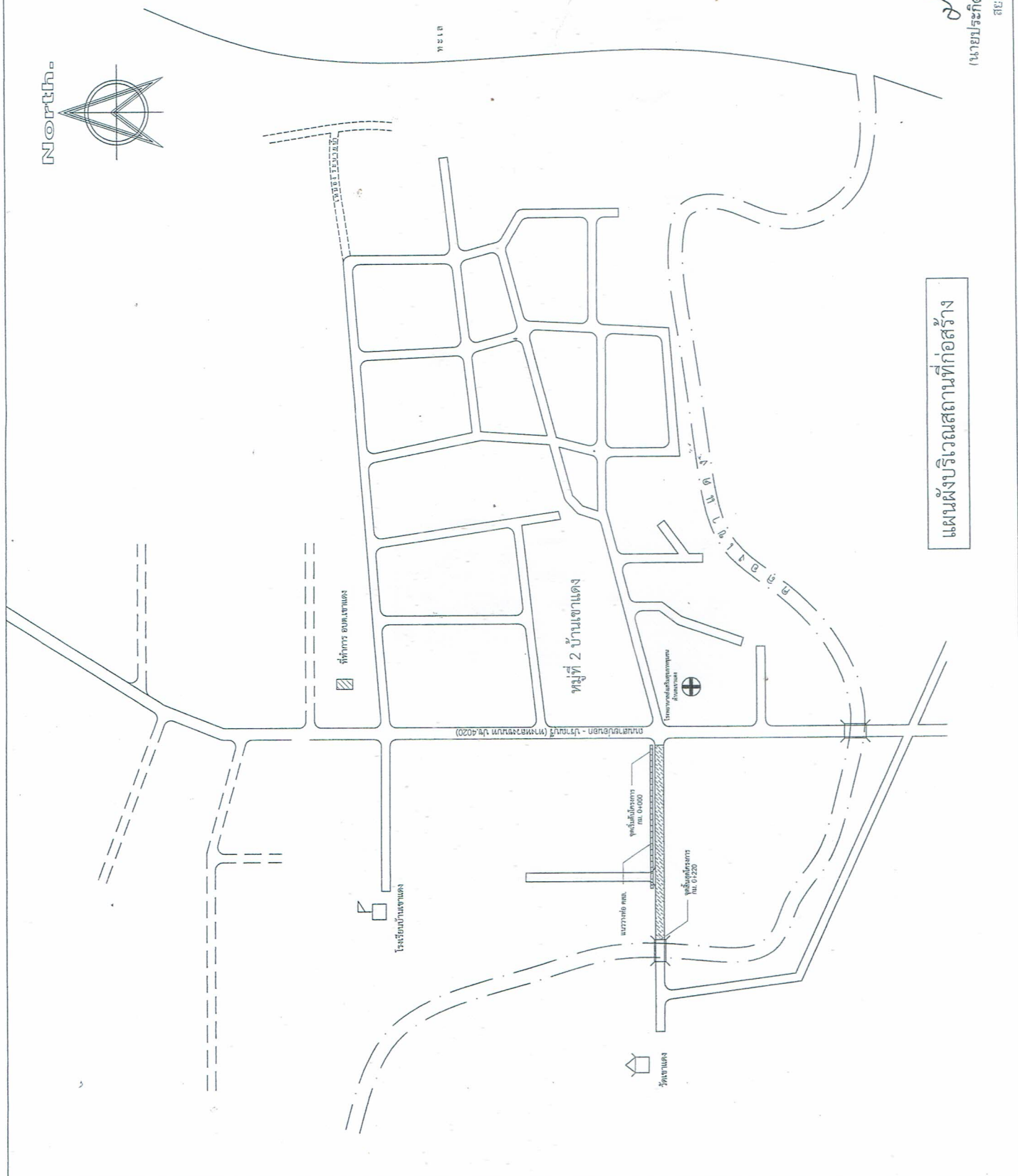

แบบโครงการ ปรับปรุงถนน สายวัฒนธรรม

บ้านเขาแดง หมู่ที่ 2 ตำบลเขาแดง อำเภอกุยบุรี จังหวัดประจวบคีรีขันธ์

กองช่าง อบต.เขาแดง



องค์การบริหารส่วนตำบลเขาแดง	หมู่ที่ 2 ตำบลเขาแดง	อำเภออุบลราชธานี จังหวัดอุบลราชธานี	โครงการ	ปรับปรุงถนน สายวัฒนธรรม	สถานที่ก่อสร้าง	บ้านเขาแดง หมู่ที่ 2	ต.เขาแดง อ.อุบลราชธานี จ.อุบลราชธานี	สำรวจ/ออกแบบ/เขียนแบบ	นายอภิเดช เพชรอยู่ นายช่างโยธาชำนาญงาน	ตรวจแบบ	นายอภิเดช เพชรอยู่ นายช่างโยธาชำนาญงาน	เห็นชอบ	นายสุพัต แสงกล้า ปลัดองค์การบริหารส่วนตำบลเขาแดง	อนุมัติ	นายบัญชา เลือทธิอง นายกองค์การบริหารส่วนตำบลเขาแดง	วันที่	วันที่ 1	รวมแผ่น	10
																		แบบแสดง	สถานที่ก่อสร้าง



แผนผังบริเวณสถานที่ก่อสร้าง

นายประทีป อภิภูษิต (นายประทีป อภิภูษิต)
สย. 6/441

รายการประกอบแบบ ปูแอสฟัลต์คอนกรีต

① กำหนดขนาดของพื้น ปูแอสฟัลต์คอนกรีต


- w =6.00ม.
- w 1 =ม.
- w /2 =ม.
- L =220.00ม.
- T 1 =ม.
- T 2 =ม.
- T 3 =ม.
- T 4 =0.05ม.

② กำหนดระดับของพื้น ปูแอสฟัลต์คอนกรีต

- (1) ระดับพื้นให้เป็นไปตามระดับ
เดิมหรือระดับที่สำรวจออกแบบใหม่



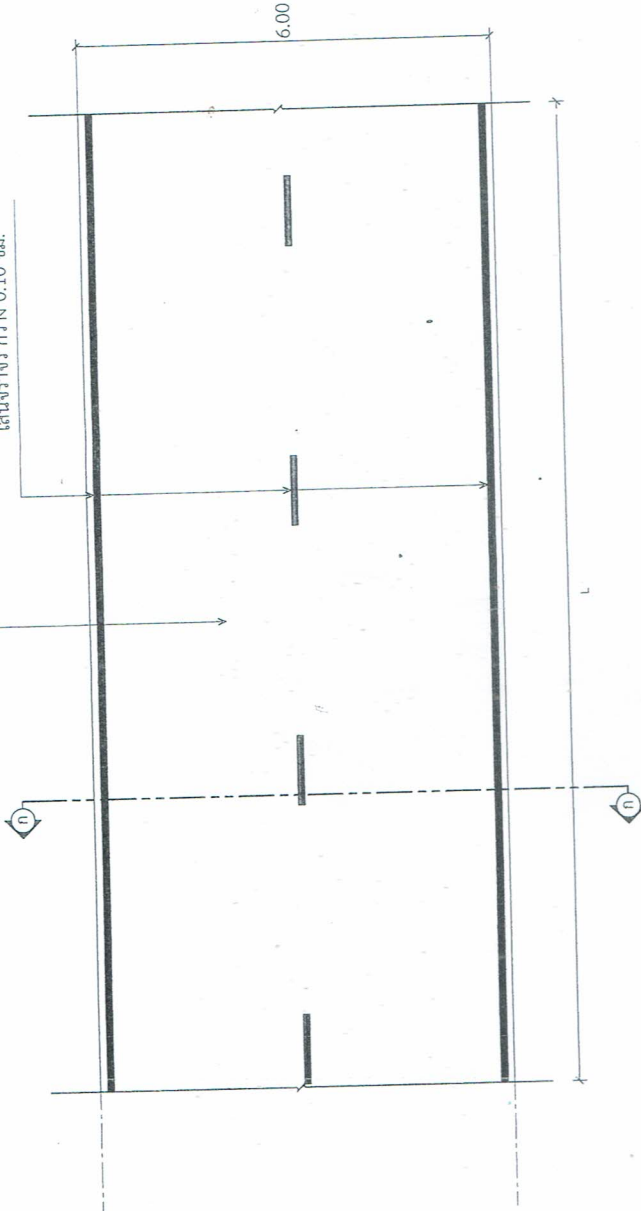
องค์การบริหารส่วนตำบลเขาแดง	
หมู่ที่ 2 ตำบลเขาแดง	
ตำบลออกุญบุรี จังหวัดประจวบคีรีขันธ์	
โครงการ	
ปรับปรุงถนน สายวัดมธรรม	
สถานที่ก่อสร้าง	
บ้านเขาแดง หมู่ที่ 2	
ต.เขาแดง อ.กุญบุรี จ.ประจวบคีรีขันธ์	
สำรวจ/ออกแบบ/เขียนแบบ	
นายอภิเดช เพ็ชรอยู่ นายชงสีโยตา ชำนาญงาน	
ตรวจแบบ	
นายอภิเดช เพ็ชรอยู่ นายชงสีโยตา ชำนาญงาน	
เห็นชอบ	
นายสุพหล แสงกล้า ปลัดองค์การบริหารส่วนตำบลเขาแดง	
อนุมัติ	
นายบัญชา เสือเหลือง นายกองค์การบริหารส่วนตำบลเขาแดง	
วันที่	วันที่ 2
แบบแสดง	รวมแผ่น 10
รายการประกอบแบบ ปูแอสฟัลต์คอนกรีต	


(นายประภังคิณี อ่างพันธ์)
สย.6/441



ฉิวจราชกร แอสฟัลดัดคองกรีต. หนา = T 4

เส้นจราจร กว้าง 0.10 ซม.

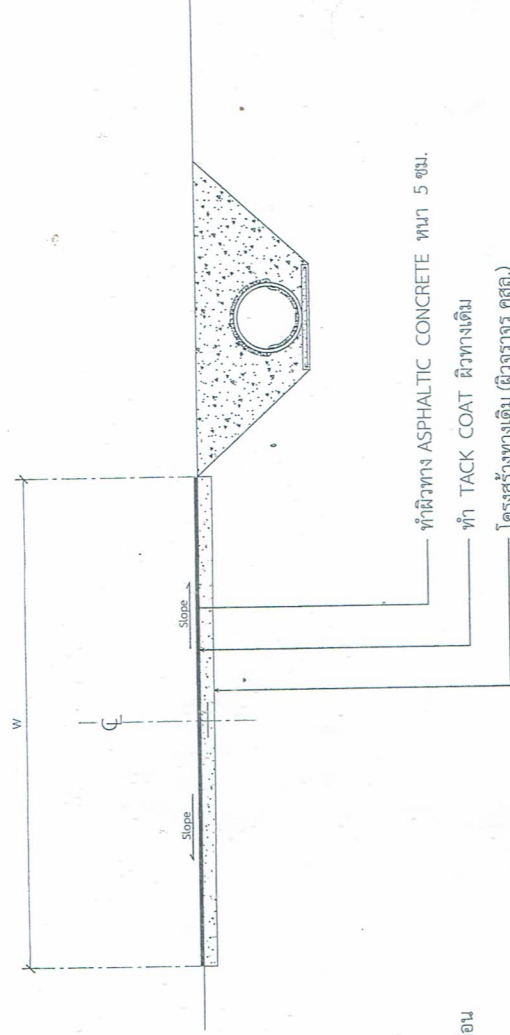


แปลนพื้นปูแอสฟัลดัดคองกรีต
SCALE 1 : 100

องค์การบริหารส่วนตำบลเขาแดง	นางอภิญญา ใจดี
หมู่ที่ 2 ตำบลเขาแดง	นางอภิญญา ใจดี
อำเภออุบลราชธานี จังหวัดอุบลราชธานี	นางอภิญญา ใจดี
โครงการ	นางอภิญญา ใจดี
ปรับปรุงถนน สายวัดเขารวม	นางอภิญญา ใจดี
สถานที่ก่อสร้าง	นางอภิญญา ใจดี
บ้านเขาแดง หมู่ที่ 2	นางอภิญญา ใจดี
ออกแบบ/เขียนแบบ	นางอภิญญา ใจดี
นายอภิญญา ใจดี	นางอภิญญา ใจดี
นายช่างโยธา ช่างเขียนแบบ	นางอภิญญา ใจดี
ตรวจแบบ	นางอภิญญา ใจดี
นายอภิญญา ใจดี	นางอภิญญา ใจดี
นายช่างโยธา ช่างเขียนแบบ	นางอภิญญา ใจดี
เห็นชอบ	นางอภิญญา ใจดี
นายสุรพล แสงกล้า	นางอภิญญา ใจดี
ปลัดองค์การบริหารส่วนตำบลเขาแดง	นางอภิญญา ใจดี
อนุมัติ	นางอภิญญา ใจดี
นายบัญชา เสือเผือก	นางอภิญญา ใจดี
นายกองค์การบริหารส่วนตำบลเขาแดง	นางอภิญญา ใจดี
วันที่	วันที่ 4
แบบแสดง	แบบแสดง
แปลนพื้นปู แอสฟัลดัดคองกรีต	รวมแผ่น 10

นางอภิญญา ใจดี
(นายประทีปติ อัจฉริยะ)
สย.6441

บ้านเขาแดง หมู่ที่ 2 ตำบลเขาแดง อำเภออุ้มผาง จังหวัดตาก
 ระยะทาง กว้าง 6.00 ม. ยาว 220.00 ม. หน้า 0.05 ม.



รายการเสริมผิวแอสฟัลต์ติกคอนกรีต

1. ถ้าระดับผิวทางเดิมไม่ดีให้ทำ SKIN PATCHING ให้เรียบเสียก่อน
2. ทำ TACK COAT ผิวทางเดิม
3. ทำผิวทางแบบ ASPHALTIC CONCRETE และตีเส้นแบ่งช่องจราจร

รูปตัดโครงสร้างทาง

มาตราส่วน 1:50

(Signature)

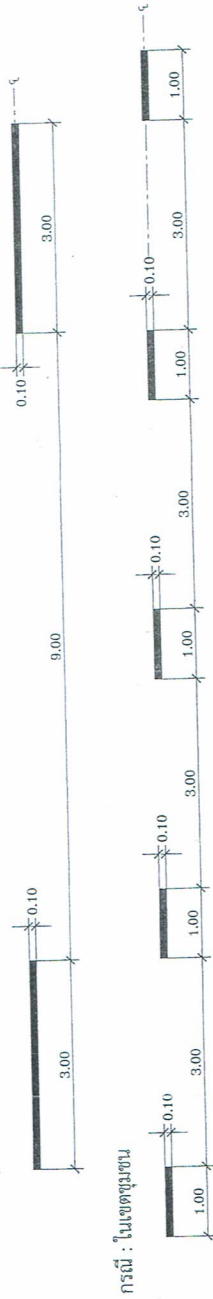
(นายประภิตติ อาจัญเณย์)
 สย.6441

องค์การบริหารส่วนตำบลเขาแดง	
หมู่ที่ 2 ตำบลเขาแดง อำเภออุ้มผาง จังหวัดตาก	
โครงการ	
ปรับปรุงถนน สายวัดสมธรรม	
สถานที่ก่อสร้าง	
บ้านเขาแดง หมู่ที่ 2	
ตำบลเขาแดง อ.อุ้มผาง จ.ตาก	
สำรวจ/ออกแบบ/เขียนแบบ	
นายอภิเดช เพชรอยู่ นายช่างโยธาชำนาญงาน	
ตรวจแบบ	
นายอภิเดช เพชรอยู่ นายช่างโยธาชำนาญงาน	
เห็นชอบ	
นายสุพอล แสงกล้า ปลัดองค์การบริหารส่วนตำบลเขาแดง	
อนุมัติ	
นายบัญชา เลืองเที่ยง นายองค์การบริหารส่วนตำบลเขาแดง	
วันที่	วันที่ 5
แบบแสดง	รวมแผ่น 10
	- รูปตัดโครงสร้างทาง

ขนาดและระยะเครื่องหมายความบริเวณ


เส้นแบ่งทิศทางจราจร

- เส้นประ
- นอกเขตชุมชน




กรณี : ในเขตชุมชน

2. เส้นทึบ



3. เส้นคู่



เส้นขอบทาง



ขอบผิวจราจร

ด้านนอก


ด้านใน

รายการประกอบแบบ

- มีติดกัน มีหน่วยเป็นเมตรของกระปู๊วเป็นอย่างไร
- เส้นแบ่งทิศทางจราจร ใช้สีเหลือง ขนาดกว้าง 10 ซม. ติดเส้นที่กึ่งกลางผิวจราจรตลอดแนว
- เส้นประเป็นเส้นสีเหลืองแบ่งทิศทางจราจรตามสายทาง 2 ช่องจราจรในบริเวณที่เชื่อมไว้และขึ้นทับกันได้สองทิศทาง ขนาด ความยาว และการเว้นช่องของเส้นประกำหนดไว้ดังนี้
 - ถนนนอกเขตชุมชน เส้นยาว 3.00 เมตร เว้นช่อง 9.00 เมตร
 - ถนนในเขตชุมชน เส้นยาว 1.00 เมตร เว้นช่อง 3.00 เมตร
- เส้นทึบเดี่ยว เป็นเส้นทึบเหลือง ใช้เป็นเส้นแบ่งทิศทางจราจรในบริเวณที่ห้ามแฉงสายทาง 2 ช่องจราจร หรือบริเวณก่อนถึงทางแยก ห้ามรถเปลี่ยนช่องจราจรความยาวเส้นที่ต่อเนื่องกันต้องไม่น้อยกว่า 24.00 เมตร
- เส้นประคู่เป็นเส้นทึบ เป็นเส้นทึบเหลือง คู่ขนานไปกับเส้นประสีเหลืองโดยเส้นต่อเนื่องกันทำกับความกว้างของเส้นประ ให้เส้นประคู่เป็นประ เป็นเส้นทึบเหลือง แต่ยอมให้รถที่มีมาจากทิศทางหนึ่งแฉง แต่ยอมให้รถที่มีมาจากทิศทางตรงข้ามแฉงได้ ตั้วที่ห้ามแฉงใช้เส้นทึบ ส่วนตั้วที่ยอมให้แฉงใช้เส้นประ

(นายประสิทธิ์ อัจฉริยะ)

สย.6441





	
องค์การบริหารส่วนตำบลเขาแดง	
หมู่ที่ 2 ตำบลเขาแดง	
อำเภออุตุบุรี จังหวัดประจวบคีรีขันธ์	
โครงการ	
ปรับปรุงถนน สายวัดเขาวรรณ	
สถานที่ก่อสร้าง	
บ้านเขาแดง หมู่ที่ 2	
ต.เขาแดง อ.อุตุบุรี จ.ประจวบคีรีขันธ์	
สำรวจ/ออกแบบ/เขียนแบบ	
นายอภิเดช เพชรอยู่	
นายชังโชธา ชันนุญเงิน	
ตรวจแบบ	
นายอภิเดช เพชรอยู่	
นายชังโชธา ชันนุญเงิน	
เห็นชอบ	
นายสุพล แสงกล้า	
ปลัดองค์การบริหารส่วนตำบลเขาแดง	
อนุมัติ	
นายบัญชา เสิมเหลือง	
นายกองค์การบริหารส่วนตำบลเขาแดง	
วันที่	วันที่ 6
แบบแสดง	รวมแผ่น 10
- ขนาดและเครื่องหมาย	
- จราจรบนผิวทาง	

รายการประกอบแบบ วางท่อระบายน้ำ คสล.

- (1) รายการใดที่ขัดแย้งหรือไม่เหมาะสมให้อยู่ในดุลยพินิจของช่างผู้ควบคุมงานทำการแก้ไขได้ แต่ต้องไม่ทำให้ทางราชการได้รับความเสียหาย
- (2) ในการก่อสร้างครั้งนี้การยาแนวท่อ ภายนอกท่อ ให้ยาแนวต่อต้านบวมท่อ.....
ส่วนภายในท่อให้ยาแนวท่อที่แนวต่อต้านล่าง.....ตามแบบที่กำหนด.....
- (3) วางท่อระบายน้ำ คสล. มอก. ชั้น 3 ขนาด Ø.1.00...ม. จำนวน.....1.....แห่งๆละ.....1.....แฉว
 แฉวละ.....ท่อ น รวม.....102.00.....ท่อ น บ่อพักน้ำคสล.สำเร็จรูป จำนวน9.....บ่อ

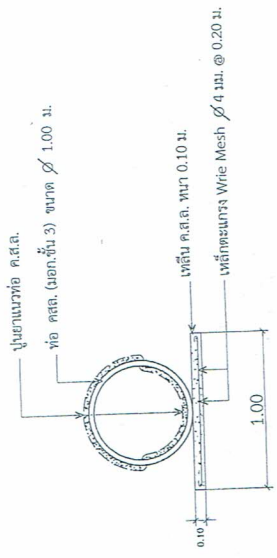

 นายประทีป อภิสิทธิ์
 สย.5441



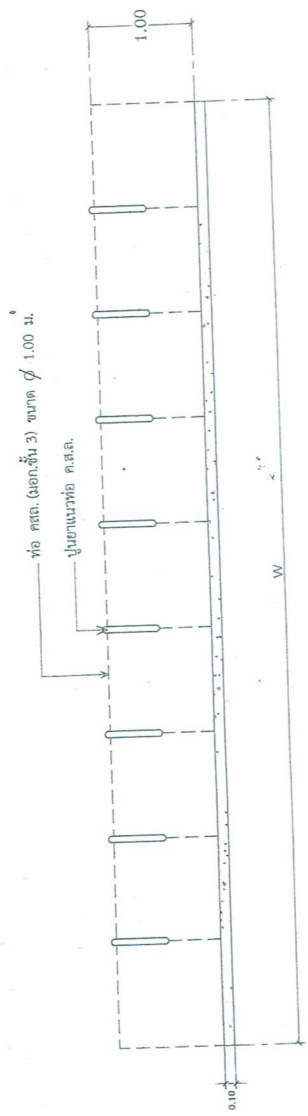
องค์การบริหารส่วนตำบลเขาแดง	
หมู่ที่ 2 ตำบลเขาแดง	อำเภออุบลราชธานี จังหวัดอุบลราชธานี
โครงการ	
ปรับปรุงถนน สาขาคณะธรรม	
สถานที่ก่อสร้าง	
บ้านเขาแดง หมู่ที่ 2	
ค.เขาแดง อ.อุบลราชธานี จ.อุบลราชธานี	
สำรวจ/ออกแบบ/เขียนแบบ	
 นายอภิเดช เพชรอยู่ นายช่างโยธา ชำนาญงาน	
ตรวจแบบ	
 นายอภิเดช เพชรอยู่ นายช่างโยธา ชำนาญงาน	
เห็นชอบ	
 นายสุรพล แสงกล้า ปลัดองค์การบริหารส่วนตำบลเขาแดง	
อนุมัติ	
 นายบัญญัติ/ เสือเหลือง นายกองค์การบริหารส่วนตำบลเขาแดง	
วันที่	แฉงที่ 7
แบบแสดง	รวมแฉง
รายการประกอบแบบ	10
วางท่อระบายน้ำ คสล.	



องค์การบริหารส่วนตำบลเขาแดง	
หมู่ที่ 2 ตำบลเขาแดง	
อำเภออุตุรี จังหวัดประจวบคีรีขันธ์	
โครงการ	
ปรับปรุงถนน สายวัดเขตรวม	
สถานที่ก่อสร้าง	
บ้านเขาแดง หมู่ที่ 2	
ดินเขาแดง อ.อุตุรี จ.ประจวบคีรีขันธ์	
สำรวจ/ออกแบบ/เขียนแบบ	
นายอภิเดช เพ็ชรอยู่ นายช่างโยธา อำนวยการงาน	
ตรวจแบบ	
นายอภิเดช เพ็ชรอยู่ นายช่างโยธา อำนวยการงาน	
เห็นชอบ	
นายสุรพล แสงกล้า ปลัดองค์การบริหารส่วนตำบลเขาแดง	
อนุมัติ	
นายบัญชา เลื่อนเพ็ชร์ นายกองค์การบริหารส่วนตำบลเขาแดง	
วันที่	วันที่ 8
แบบแสดง	รวมแผ่น 10
ขยายต่อ คสล.	



แสดงการขยายแนวท่อ ด้านหน้า
ขนาดส่วน 1 : 50



แสดงการขยายแนวท่อ ด้านข้าง
ขนาดส่วน 1 : 50

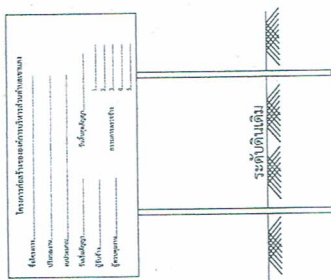

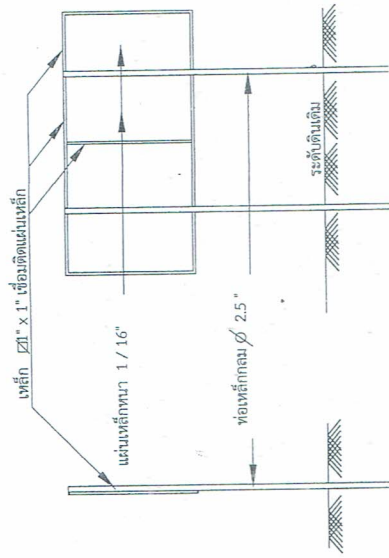
นายประภักดี อาสัจจ์เรณิ
สย. 5641



องค์กรบริหารส่วนตำบลแดง	
หมู่ที่ 2 ตำบลแดง อำเภออุตุรี จังหวัดประจวบคีรีขันธ์	
โครงการ	
ปรับปรุงถนน สายวัดนครวม	
สถานที่ก่อสร้าง	
บ้านแดง หมู่ที่ 2	
๑.ขนาด ๑.๒๐ x ๑.๒๐ เมตร	
สำรวจ/ออกแบบ/เขียนแบบ	
นายอภิเดช เพชรอยู่ นายช่างโยธาชำนาญงาน	
ตรวจแบบ	
นายอภิเดช เพชรอยู่ นายช่างโยธาชำนาญงาน	
เห็นชอบ	
นายวิชาญ แสงกล้า ปลัดองค์การบริหารส่วนตำบลแดง	
อนุมัติ	
นายบัญชา เลื่อนเหลือง นายกองค์การบริหารส่วนตำบลแดง	
วันที่	วันที่ ๑๐
แบบแสดง	รวมแผ่น
ชื่อโครงการ	10

รายการประกอบแบบ

๑. เสา, พื้นป้ายทาสีเขียวทั้ง ๒ ด้าน
ใช้สีน้ำมันก่อนทาสีจริงให้ทาสีกันสนิมก่อน ๒ ครั้ง
๒. ตัวหนังสือสีขาว
๓. ขนาดตัวหนังสือกำหนดตามความเหมาะสม
๔. แผ่นเหล็กขนาดกว้าง ๑.๒๐ เมตร ยาว ๒.๔๐ เมตร
๕. จุดก่อสร้างป้ายกำหนดตามความเหมาะสม
ให้สามารถมองเห็นได้ชัดเจน



รูปด้านข้าง
NOT TO SCALE

รูปด้านหลัง
NOT TO SCALE

รูปด้านหน้า
NOT TO SCALE

นายประทีติ อัจฉรินทร์
สย.6641